

Общие сведения
МУНИЦИПАЛЬНОЕ ДОШКОЛЬНОЕ ОБРАЗОВАТЕЛЬНОЕ
БЮДЖЕТНОЕ УЧРЕЖДЕНИЕ
«ДЕТСКИЙ САД № 3 «РАДУГА»
ГОРОДА ТЫНДЫ АМУРСКОЙ ОБЛАСТИ
корпус №1

Юридический адрес: 676290 Амурская область, г.Тында, ул.Красная Пресня, 12.

Фактический адрес: 676290 Амурская область, г.Тында, ул.Красная Пресня, 12.

Руководители образовательного учреждения:

Заведующий:

Сафиуллина Фания Гаязовна телефон 55-242, 55-241

**Заместитель заведующего
по воспитательной и методической
работе:**

Бруй Татьяна Васильевна телефон 55-242, 55-241

**Ответственные работники
муниципального органа
образования:**

Ведущий специалист

Управления образования

Администрации г. Тынды

Писарец Оксана Николаевна 52-127

**Ответственные от
Госавтоинспекции:**

Мастепанюк Ирина Сергеевна, инспектор по
пропаганде дорожного движения 51-505,
89140494958

**Ответственные работники
за мероприятия по профилактике
детского травматизма:**

Приказ № 9 - ахд от 09.01.2020 г.

Заместитель заведующего по воспитательной и методической работе

Бруй Татьяна Васильевна

**Руководитель или ответственный
работник дорожно-эксплуатационной
организации, осуществляющей
содержание улично-дорожной
сети (УДС) ООО «Чистый город»**

Генеральный директор

Новак Юрий Павлович, телефон 3-27-00,
89145566600

**Руководитель или ответственный
работник дорожно-эксплуатационной
организации, осуществляющей
содержание технических средств
организации дорожного
движения (ТСОДД)***

Генеральный директор

Новак Юрий Павлович, телефон 3-27-00,
89145566600

Количество воспитанников: 163

Наличие уголка по БДД: имеется

Наличие площадки по БДД: нет.

Наличие автобуса в образовательном учреждении: нет.

Режим работы дошкольного образовательного учреждения:

7.30 – 18.00

Телефоны оперативных служб:

ПОЖАРНАЯ - 01, МТС 010

ПОЛИЦИЯ - 02, МТС 020

СКОРАЯ - 03, МТС 030

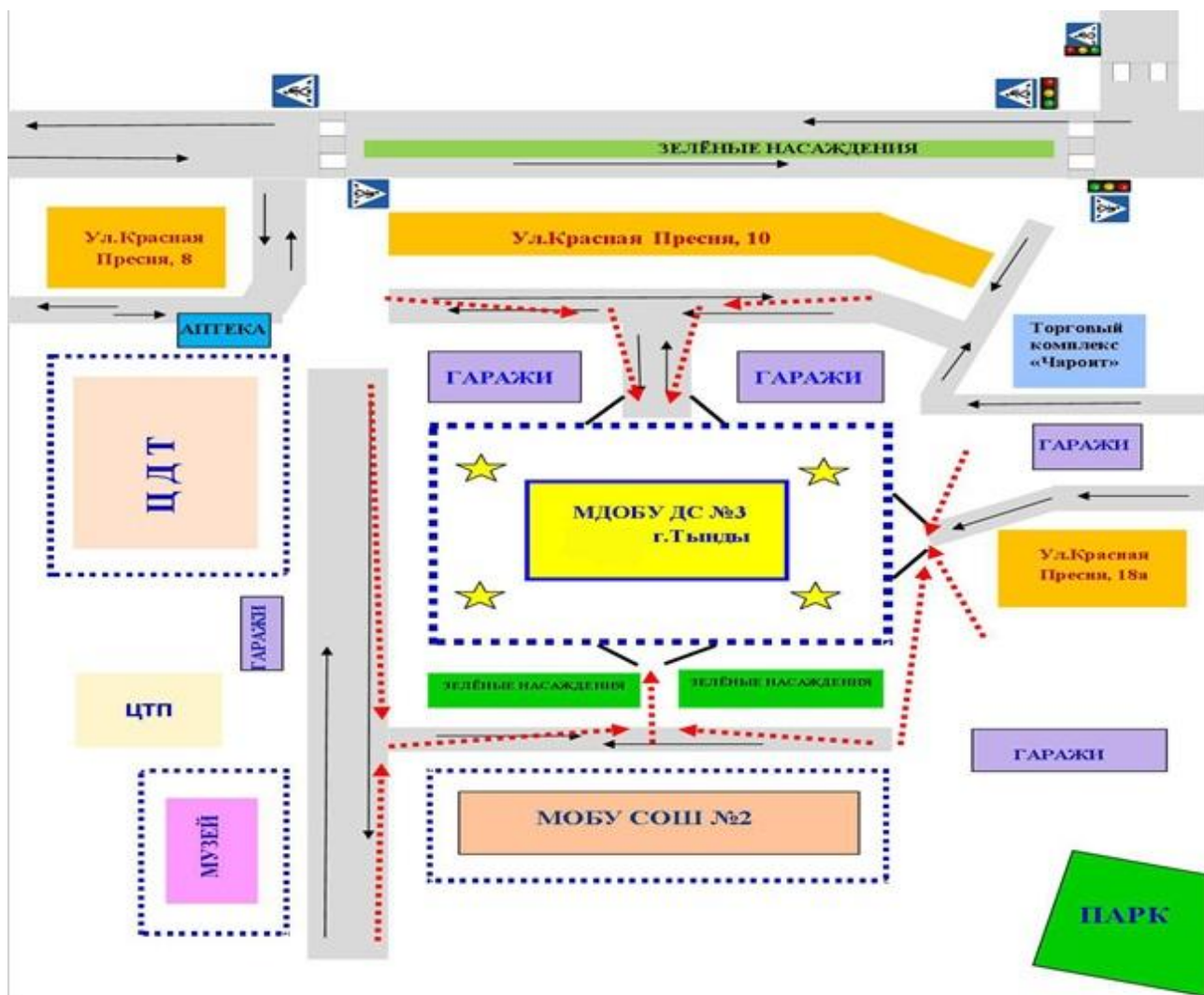
Содержание

I. План-схемы образовательного учреждения.

1. Район расположения дошкольного образовательного учреждения, пути движения транспортных средств и детей (обучающихся, воспитанников).
2. Схема организация дорожного движения в непосредственной близости от ДОУ с размещением соответствующих технических средств организации дорожного движения, маршруты движения детей и расположение парковочных мест.
3. Маршруты движения организованных групп детей от дошкольного образовательного учреждения к парку, МОБУ ДОД ЦДТ, МОУ СОШ №2, музей истории БАМа.
4. Маршруты движения транспортных средств к местам разгрузки/погрузки и рекомендуемые безопасные пути передвижения детей по территории образовательного учреждения.
5. План-схема пути движения транспортных средств и детей (обучающихся, воспитанников) при проведении дорожных ремонтно-строительных работ вблизи образовательного учреждения (в случае проведения дорожно-ремонтных строительных работ в схему будут внесены соответствующие изменения).

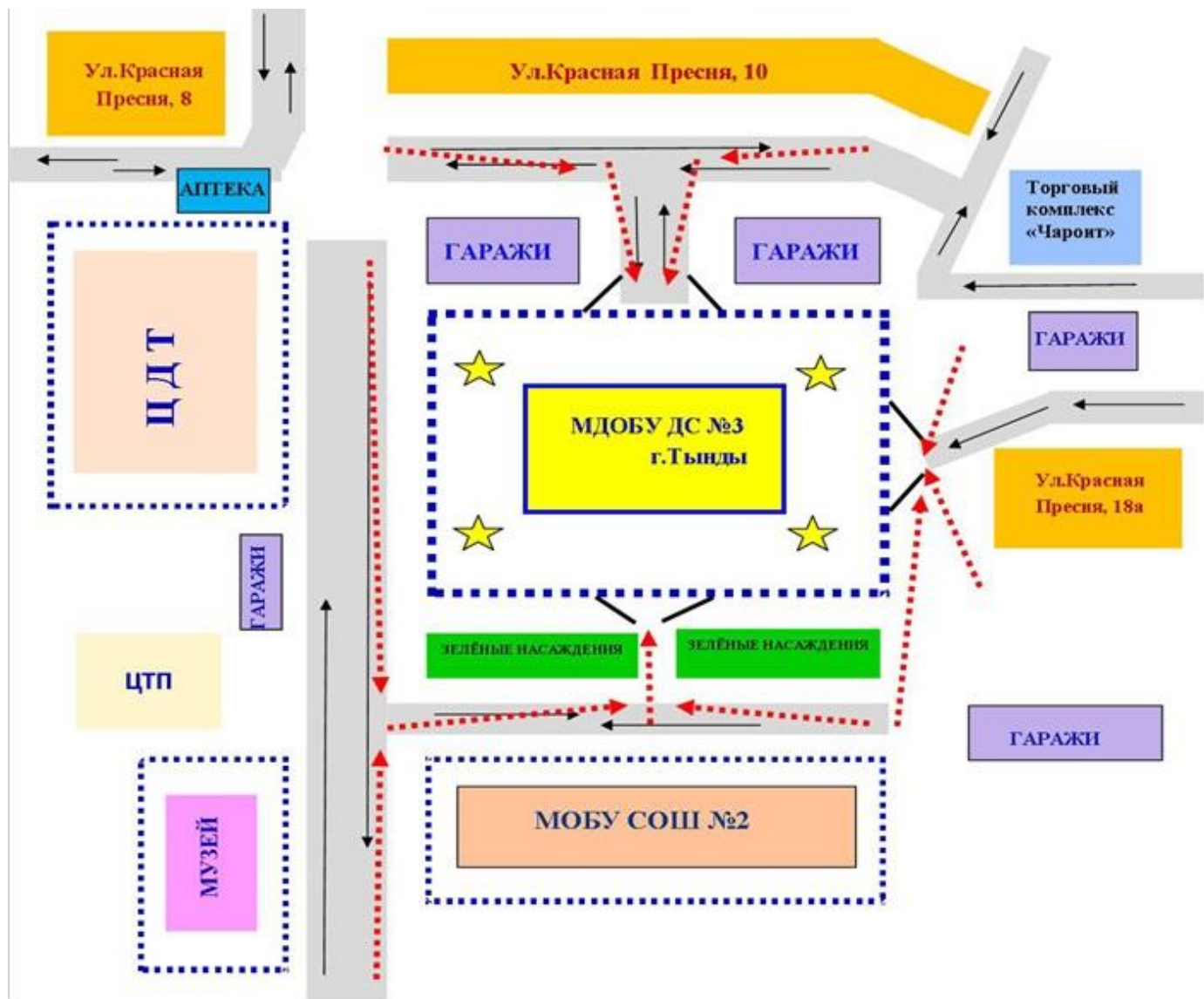
1. План-схемы МДОБУ ДС №3 г.Тынды

1. Район расположения дошкольного образовательного учреждения, пути движения транспортных средств и воспитанников



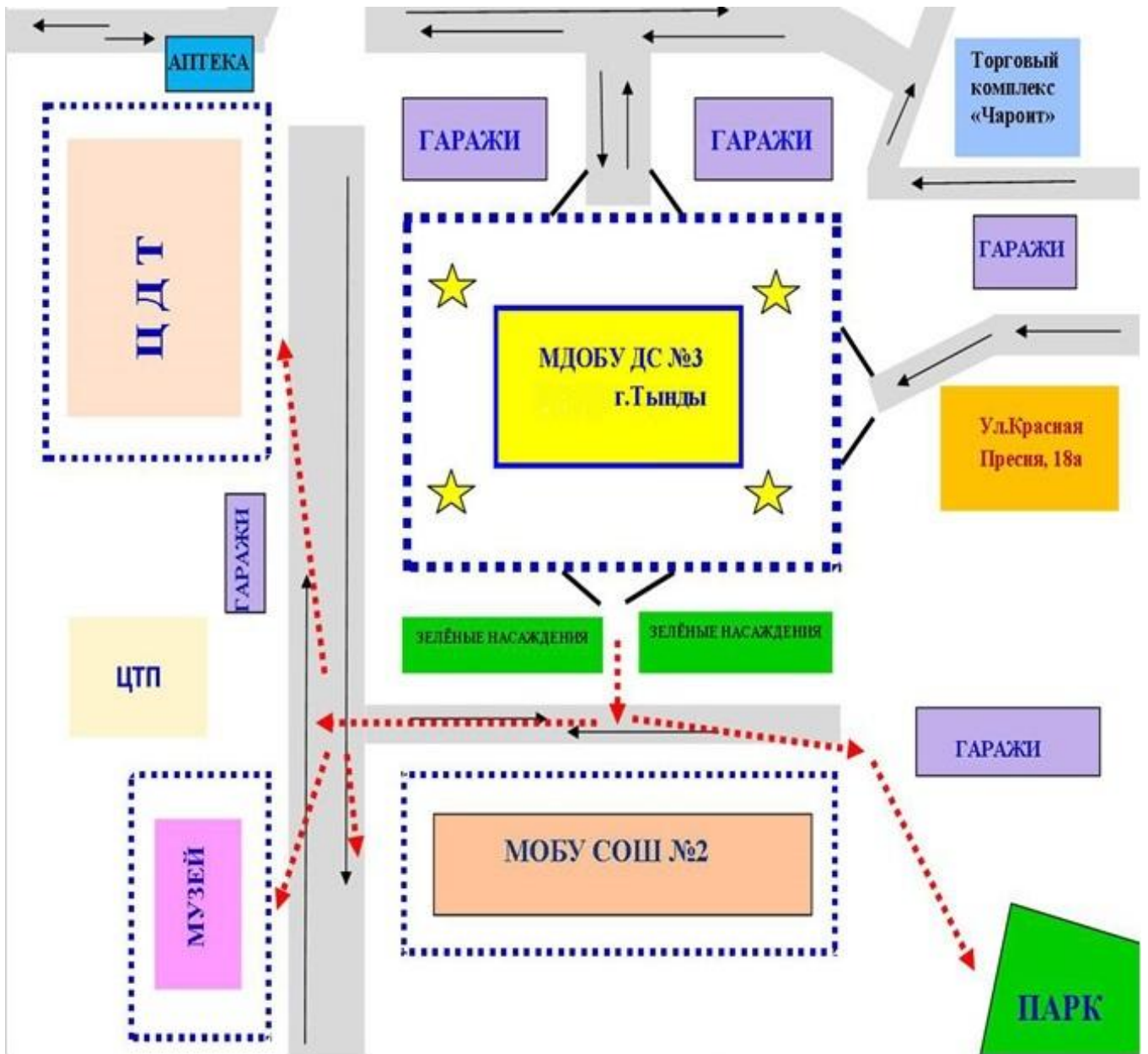
-  - направление движения транспортного потока
-  - направление движения детей в дошкольное учреждение
-  - искусственное освещение
-  - проезжая часть
-  - жилая застройка
-  - зелёные насаждения
-  - искусственное ограждение территории

**2. Схема организации дорожного движения
в непосредственной близости от ДОУ с размещением соответствующих
технических средств организации дорожного движения, маршрутов движения
детей**



- | | | | |
|---|--|--|---------------------------------------|
|  | - направление движения транспортного потока |  | - проезжая часть |
|  | - направление движения детей в дошкольное учреждение |  | - жилая застройка |
|  | - искусственное освещение |  | - зелёные насаждения |
| | |  | - искусственное ограждение территории |

3. Маршруты движения организованных групп детей от образовательного учреждения к парку, МОБУ ДОД ЦДТ, МОУ СОШ №2, музей истории БАМа.



-  - направление движения транспортного потока
-  - направление безопасного движения группы детей к парку, МОБУ СОШ №2, МОБУ ДОД ЦДТ, музей истории БАМа
-  - искусственное освещение
-  - проезжая часть
-  - жилая застройка
-  - зелёные насаждения
-  - искусственное ограждение территории

